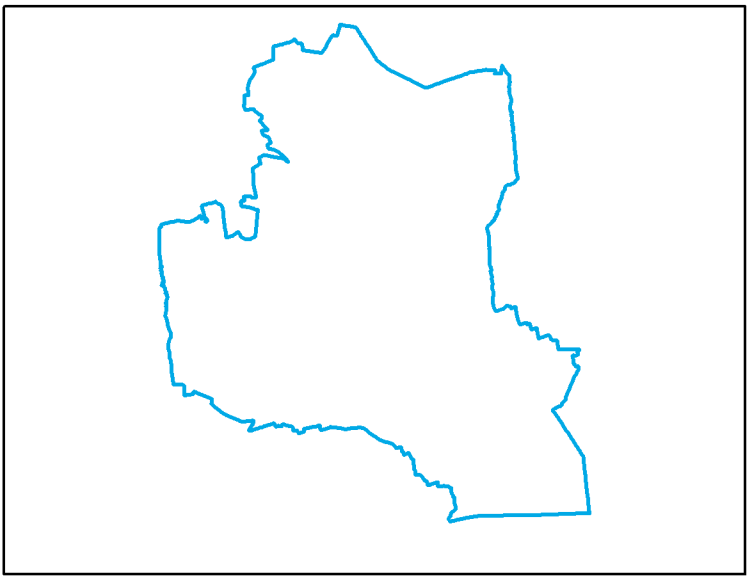


VARIANTE GENERALE AL P.R.G.C.
PROGETTO DEFINITIVO

Progetto preliminare aggiornato: delibera del C.C. n° 6 del 15-03-2014











Progetto: **STUDIO MELLANO ASSOCIATI**
 ARCHITETTURA URBANISTICA
 C.so Marconi, 11 - 10139 TORINO

Il Sindaco: **Giorgio Brunetti**
 L'Assessore all'Urbanistica: **Giacomo Rosso**
 Il Segretario generale: **Paolo Flesia**
 Il Responsabile del Procedimento: **Piergiorgio Tassinetti**

giugno 2015

TAV P1/4
Analisi sulla compromissione dell'uso dei suoli

Aggiornamento cartografico 2013 SCALA 1:10.000

- Legenda**
-  Perimetro centri abitati ai sensi dell'art. 12 LR 56/77 e s.m.l.
 -  CSU - Aree esterne consolidate e di nuovo impianto confermate dalla Variante di Revisione Generale (BD, BR3, BR4/e, BR4/s, BR4/i, IC, TR, CR.3, DI, aziende agricole, TP/c, TP/e)
 -  CSU - Aree esterne di nuovo impianto previste dalla Variante di Revisione (CR.3, DI)
 -  CSR - Aree esterne a servizi confermate dalla Variante di Revisione Generale (SP-a, SP-p, SP-v, SP/II, TP/e, TP/s, VP)
 -  CSR - Aree esterne a servizi di nuovo impianto previste dalla Variante di Revisione Generale (SP-a, SP-p, SP-v, TP/a, VP)
 -  CSI - Aree ferroviarie esterne al Perimetro del centro abitato (TP/f)
 -  CSI - Viabilità in progetto esterna al Perimetro del centro abitato
 -  Perimetri SUE del PRGC vigente

