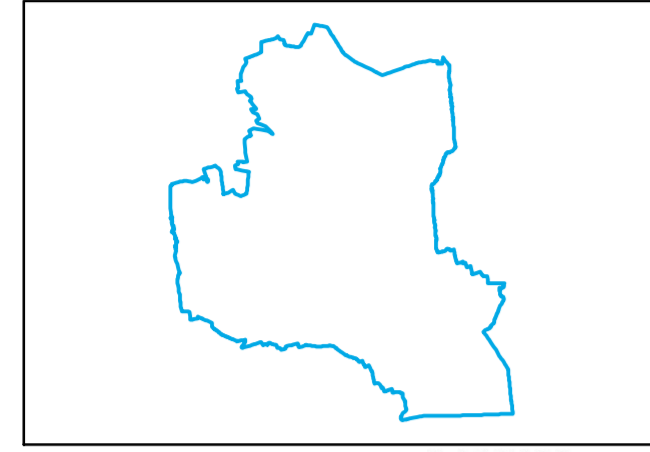


Regione Piemonte
 Provincia di Cuneo
 Comune di Racconigi
 Legge Regionale Piemonte del 5/12/1977 n. 56 e s.m.i.

VARIANTE GENERALE AL P.R.G.C.









Progetto Preliminare approvato delibera del C.C. n° 6 del 15/12/2014
 Progetto definitivo adottato con D.C.C. n° 19 del 13/06/2015

PROGETTO DEFINITIVO MODIFICATO
 a seguito delle osservazioni Regionali



Progetto: **IL SINDACO**
 (Gianpiero Brunetti)
STUDIO MELLANO ASSOCIATI
 (Giuseppe Mellano)
 (Giuseppe Mellano)
 Il SEGRETARIO GENERALE
 (Giuseppe Francesco Tocco)
 Consulente per la V.A.S.:
 Ing. Antonio Perno
 L'ASSESSORE ALL'URBANISTICA
 (Giacomo Rosso)
 Consulente aspetti geologici:
 dott. geol. Paolo Butta
 IL RESPONSABILE DEL
 PROCCEDIMENTO
 (Piergiorgio Turinetti)

TITOLO TAVOLA: **Analisi sulla compromissione dell'uso dei suoli**
 NUMERO TAVOLA: **TAV P1/4**
 scala: SC.M.A. 1:10.000

- Legenda**
-  Perimetro centri abitati ai sensi dell'art. 12 LR 56/77 e s.m.i.
 -  CSU - Aree esterne consolidate e di nuovo impianto confermate dalla Variante di Revisione Generale (BD, BR3, BR4/e, BR4/s, BR4/t, IC, TR, CR.3, DI, aziende agricole, TP/e, TP/s)
 -  CSU - Aree esterne di nuovo impianto previste dalla Variante di Revisione (CR.3, DI)
 -  CSR - Aree esterne a servizi confermate dalla Variante di Revisione Generale (SP-a, SP-p, SP-v, SPII, TP/e, TP/s, VP)
 -  CSR - Aree esterne a servizi di nuovo impianto previste dalla Variante di Revisione Generale (SP-a, SP-p, SP-v, TP/s, VP)
 -  CSI - Aree ferroviarie esterne al Perimetro del centro abitato (TP/f)
 -  CSI - Viabilità in progetto esterna al Perimetro del centro abitato
 -  Perimetri SUE del PRGC vigente

