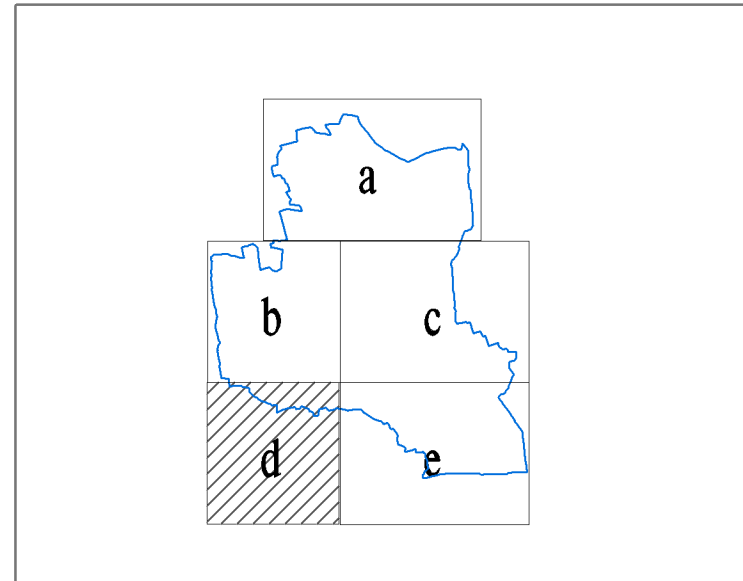


VARIANTE GENERALE AL P.R.G.C.
PROGETTO PRELIMINARE AGGIORNATO

Progetto preliminare delibera del C.C. n. M. del 23-03-2012



Progetto **STUDIO MELLANO ASSOCIATI**
 ARCHITETTURA URBANISTICA
 Via Mazzini, 56 - 10123 TORINO

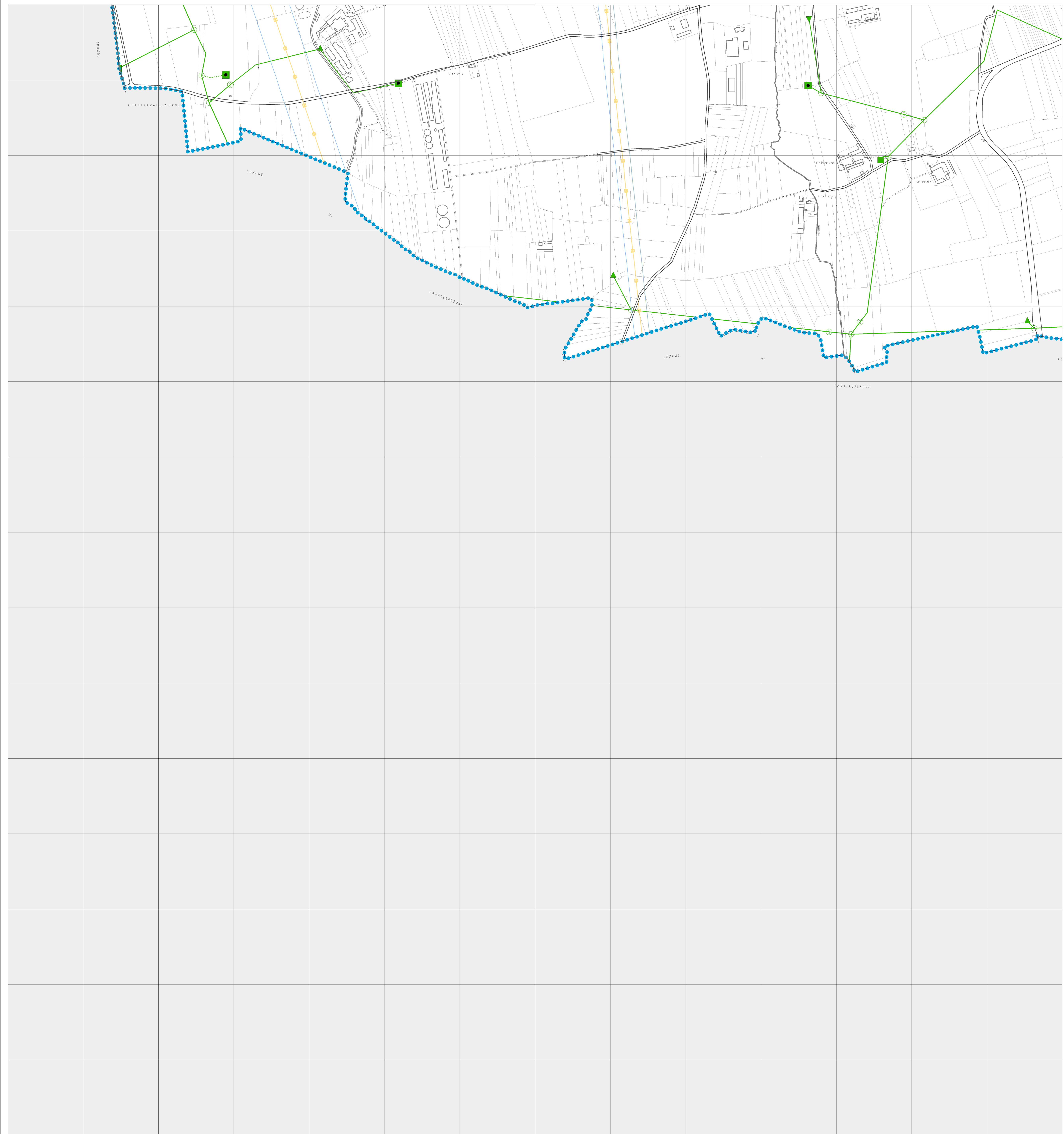
Il Sindaco **Gianpiero Brunetti**
 L'Assessore all'Urbanistica **Giacomo Rosso**
 Il Segretario Generale **Paolo Flesia**
 Il Responsabile del procedimento **Piergiorgio Tuninetti**
 marzo 2014

TAV AT8/Id
INDAGINI DELLO STATO DI FATTO
INFRASTRUTTURE A RETE


RETI INFRASTRUTTURALI: RETE IDRICA (ACQUEDOTTI),
 RETE FOGNARIA, RETE GAS, RETE ELETTRICA





Aggiornamento cartografico: 2013


Scala 1:5000

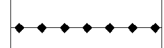



LEGENDA







-  Confine comunale


- Rete acquedotto**
-  Acquedotto, principali condotte esistenti
-  Depuratore
-  Pozzo
-  Serbatoio

- Rete fognaria**
-  Rete smaltimento acque reflue: principali condotte esistenti

- Rete gas metano**
-  Principali linee di distribuzione gas metano

- Rete teleriscaldamento**
-  Percorso rete di teleriscaldamento e utenze

- Rete distribuzione energia elettrica**
-  Linea aerea esistente ad alta tensione
-  Linea interrata esistente a media tensione
-  Linea aerea esistente a media tensione
-  Cabina Alta Tensione
-  Cabine Media Tensione
-  Distanza di prima approssimazione - Dpa

- Antenne**
-  Localizzazioni impianti di telefonia cellulare