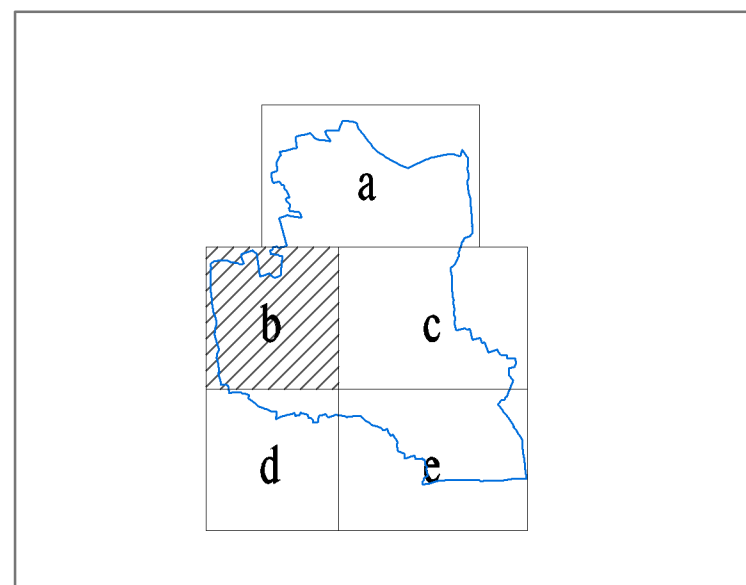


VARIANTE GENERALE AL P.R.G.C.
PROGETTO DEFINITIVO

Progetto preliminare aggiornato dell'opera del C.C. n. 6 del 15-03-2014



Progetto STUDIO MELLANO ASSOCIATI
ARCHITETTURA URBANISTICA
Via Mazzini, 9 - 10121 TORINO

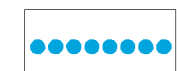
Il Sindaco Gianpiero Brunetti
L'Assessore all'Urbanistica Giacomo Rosso
Il Segretario Generale Paolo Flesia
Il Responsabile del procedimento Piergiorgio Tuninetti
giugno 2015





TAV AT8/1b
INDAGINI DELLO STATO DI FATTO
INFRASTRUTTURE A RETE


RETI INFRASTRUTTURALI: RETE IDRICA (ACQUEDOTTI),
RETE FOGNARIA, RETE GAS, RETE ELETTRICA

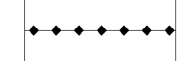
Aggiornamento cartografico: 2013 Scala 1:5.000


LEGENDA







-  Confine comunale


- Rete acquedotto**
-  Acquedotto, principali condotte esistenti
-  Depuratore
-  Pozzo
-  Serbatoio

- Rete fognaria**
-  Rete smaltimento acque reflue: principali condotte esistenti

- Rete gas metano**
-  Principali linee di distribuzione gas metano

- Rete teleriscaldamento**
-  Percorso rete di teleriscaldamento e utenze

- Rete distribuzione energia elettrica**
-  Linea aerea esistente ad alta tensione
-  Linea interrata esistente a media tensione
-  Linea aerea esistente a media tensione
-  Cabina Alta Tensione
-  Cabine Media Tensione
-  Distanza di prima approssimazione - Dpa

- Antenne**
-  Localizzazioni impianti di telefonia cellulare

