






Progetto: **STUDIO MELLANO ASSOCIATI**
 ARCHITETTI ASSOCIATI
 Via Mantova, 9 - 10128 TORINO


Il Sindaco: **Gianpiro Brunetti**
 L'Assessore all'Urbanistica: **Giacomo Rosso**
 Il Segretario Generale: **Paolo Plezia**
 Il Responsabile del procedimento: **Piergiorgio Tuninetti**
 marzo 2014


TAV AT8/1a
INDAGINI DELLO STATO DI FATTO
INFRASTRUTTURE A RETE
 RETI INFRASTRUTTURALI: RETE IDRICA (ACQUEDOTTI),
 RETE FOGNARIA, RETE GAS, RETE ELETTRICA
 Aggiornamento cartografico: 2013 Scala 1:5000


LEGENDA







-  Confine comunale


- Rete acquedotto**
-  Acquedotto, principali condotte esistenti
-  Depuratore
-  Pozzo
-  Serbatoio

- Rete fognaria**
-  Rete smaltimento acque reflue: principali condotte esistenti

- Rete gas metano**
-  Principali linee di distribuzione gas metano

- Rete teleriscaldamento**
-  Percorso rete di teleriscaldamento e utenze

- Rete distribuzione energia elettrica**
-  Linea aerea esistente ad alta tensione
-  Linea interrata esistente a media tensione
-  Linea aerea esistente a media tensione
-  Cabina Alta Tensione
-  Cabine Media Tensione
-  Distanza di prima approssimazione - Dpa

- Antenne**
-  Localizzazioni impianti di telefonia cellulare

