

Progetto: **STUDIO MELLANO ASSOCIATI**  
via Belfiore, 10 - 10121 TORINO

Il Sindaco: **Gianpiero Brunetti**  
 L'Assessore all'Urbanistica: **Giacomo Rosso**  
 Il Segretario Generale: **Paolo Flesia**  
 Il Responsabile del procedimento: **Piergiorgio Tunistetti**  
 giugno 2015

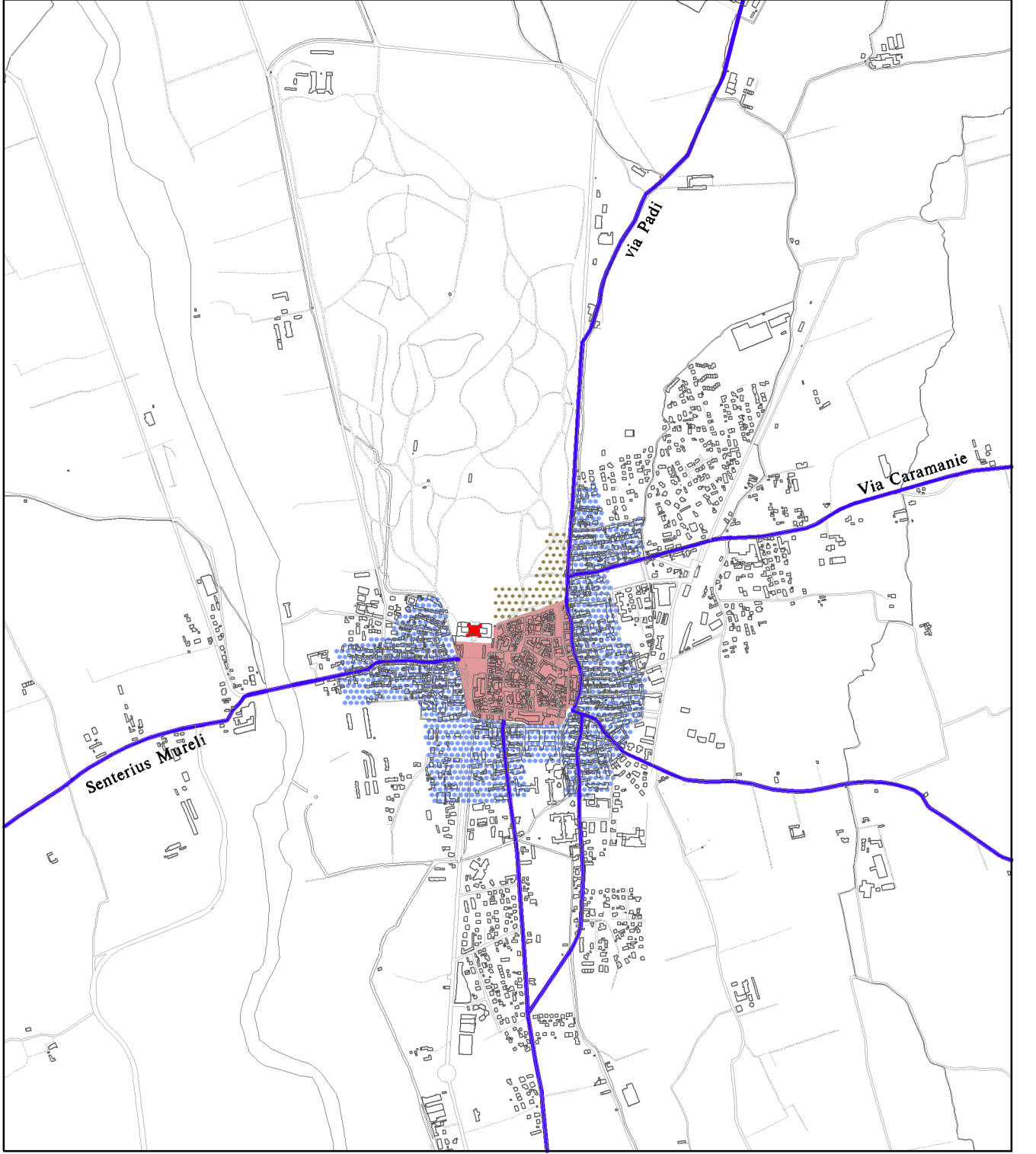
**TAV AT4/I**  
**ANALISI STORICHE**  
**DELL'EVOLUZIONE DEL TERRITORIO**  
 SCHEMI DELLO SVILUPPO DELLA STRUTTURA  
 TERRITORIALE URBANA NELLA STORIA E IN RELAZIONE  
 ALLA PIANIFICAZIONE URBANISTICA

Aggiornamenti cartografici: 2011 Scale varie

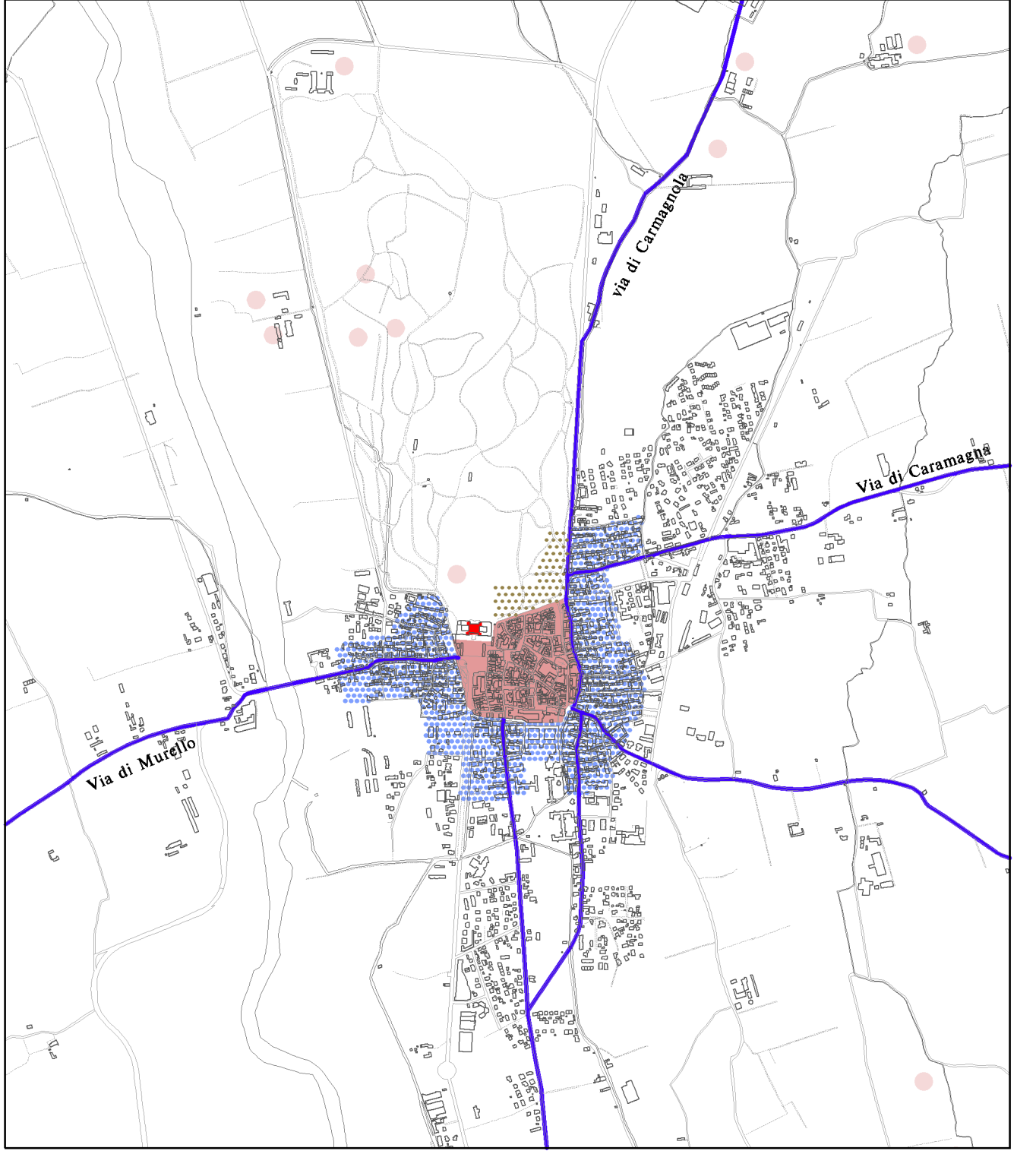
**LEGENDA**

<b>Sviluppo storico</b>	<b>Tipologie edilizie di espansione del tessuto urbano</b>
Nucleo di impianto originario	Aperta o semiaperta a trama perpendicolare all'asse stradale
Edilizia semintensiva	Semiaperta
Centro abitato	Isolata
Quartieri demoliti nel XIX sec.	Viabilità principale consolidata e di nuova realizzazione
Parco del Castello	Ferrovia consolidata e di nuova realizzazione
	a - Castello e ex Ospedale Psichiatrico
	b - Edifici isolati
<b>Sviluppo urbanistico</b>	
Nucleo consolidato e di impianto originario	
Tessuti preesistenti alla Legge 1150/42	
Sviluppo in attuazione al Programma di Fabbricazione del 1964	
Sviluppo in attuazione al Programma di Fabbricazione del 1968	
Sviluppo in attuazione al Programma di Fabbricazione del 1974	
Sviluppo in attuazione al PRGC del 1980 e successivi varianti	
Parco del Castello	
Viabilità principale esistente	
Ferrovia esistente	
Luoghi dell'eccellenza - il castello e il parco, il centro storico, l'ex ospedale psichiatrico	

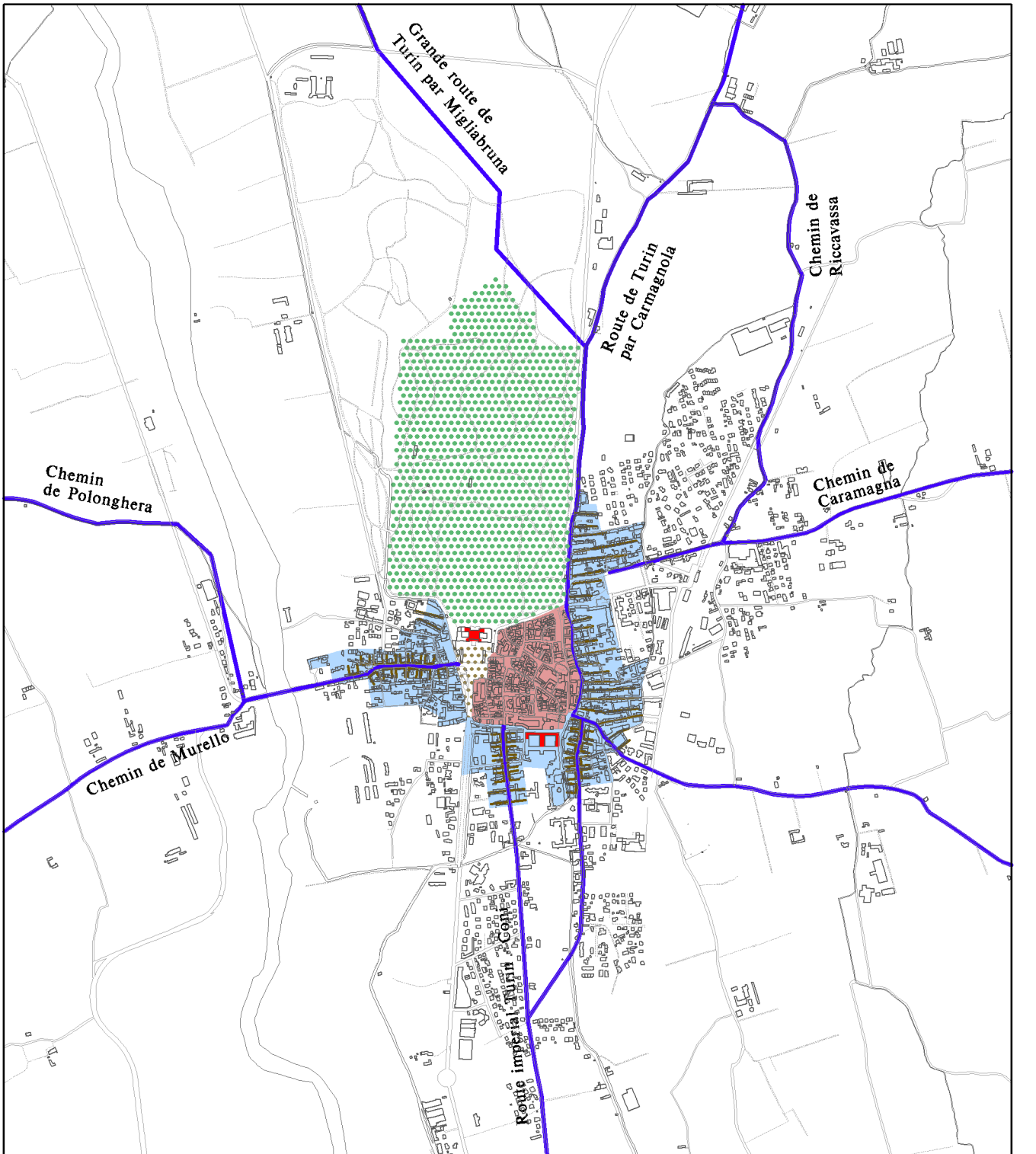
Basato cartografie cartografo informatico del Comune di Racconigi



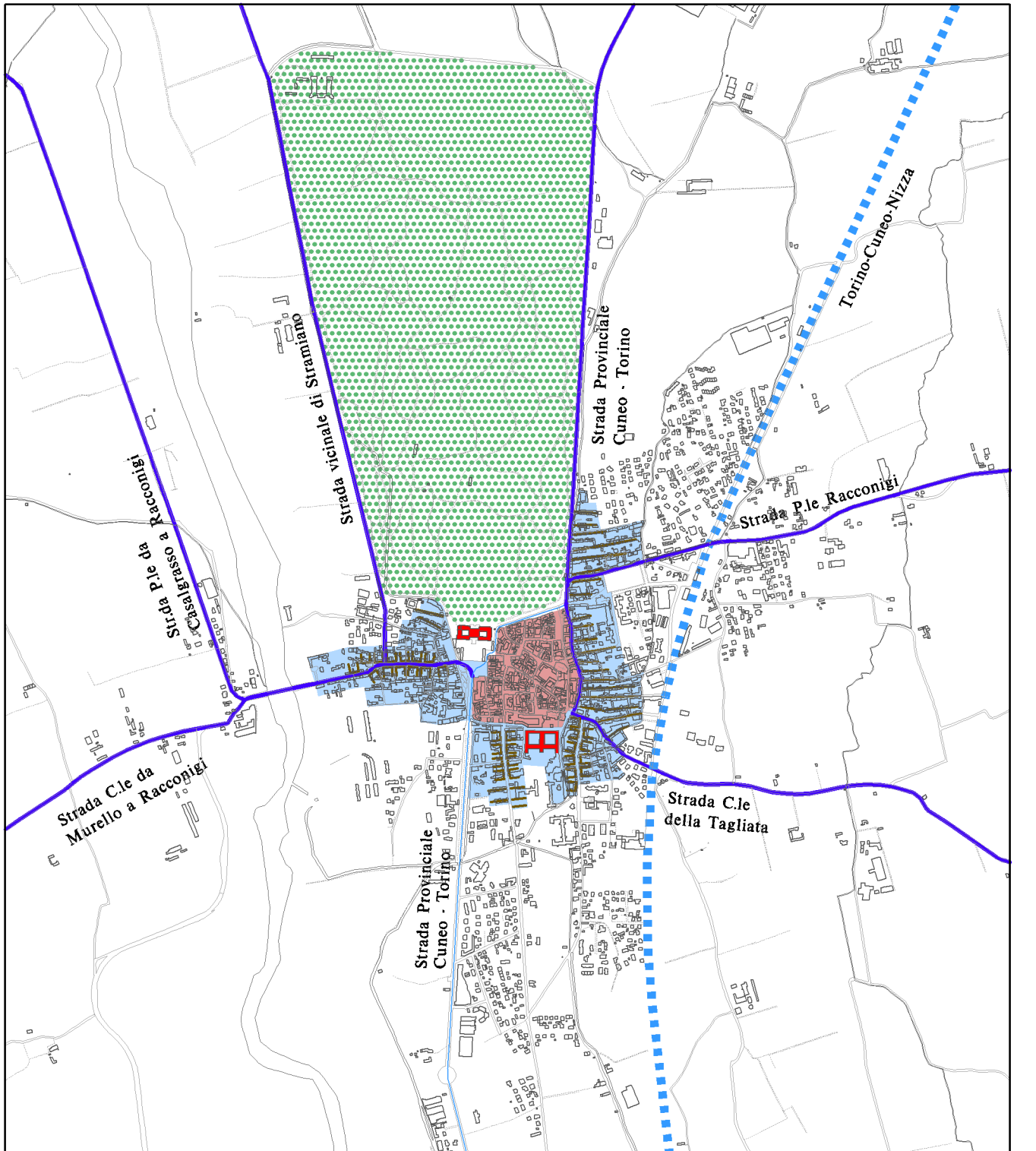
Sviluppo storico - Schema della struttura territoriale come da Catasto dell'anno 1552 - scala 1:20.000



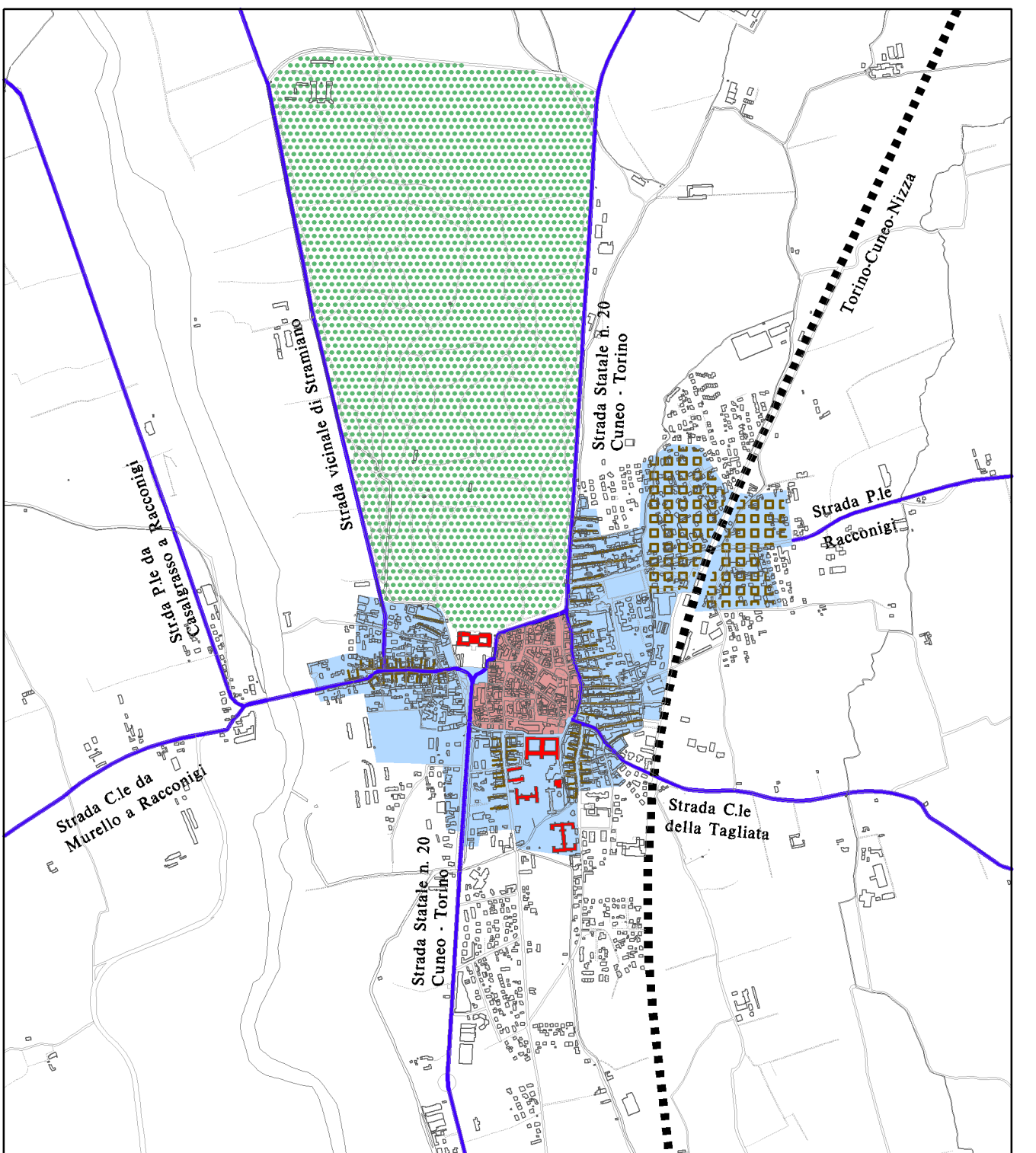
Sviluppo storico - Schema della struttura territoriale alla metà del XVI secolo - scala 1:20.000



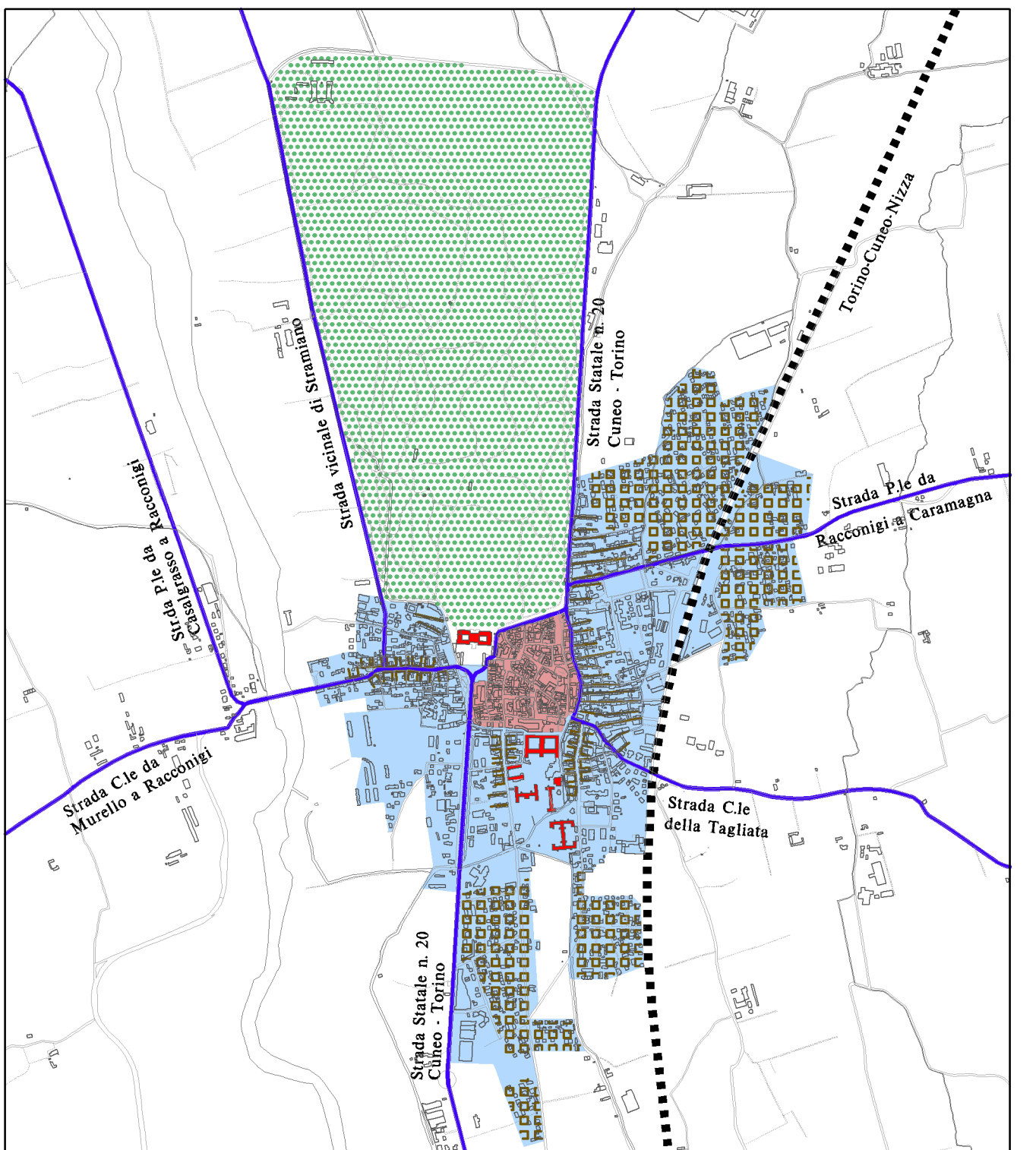
Sviluppo storico - Schema della struttura territoriale come da Catasto dell'anno 1813-1815 - scala 1:20.000



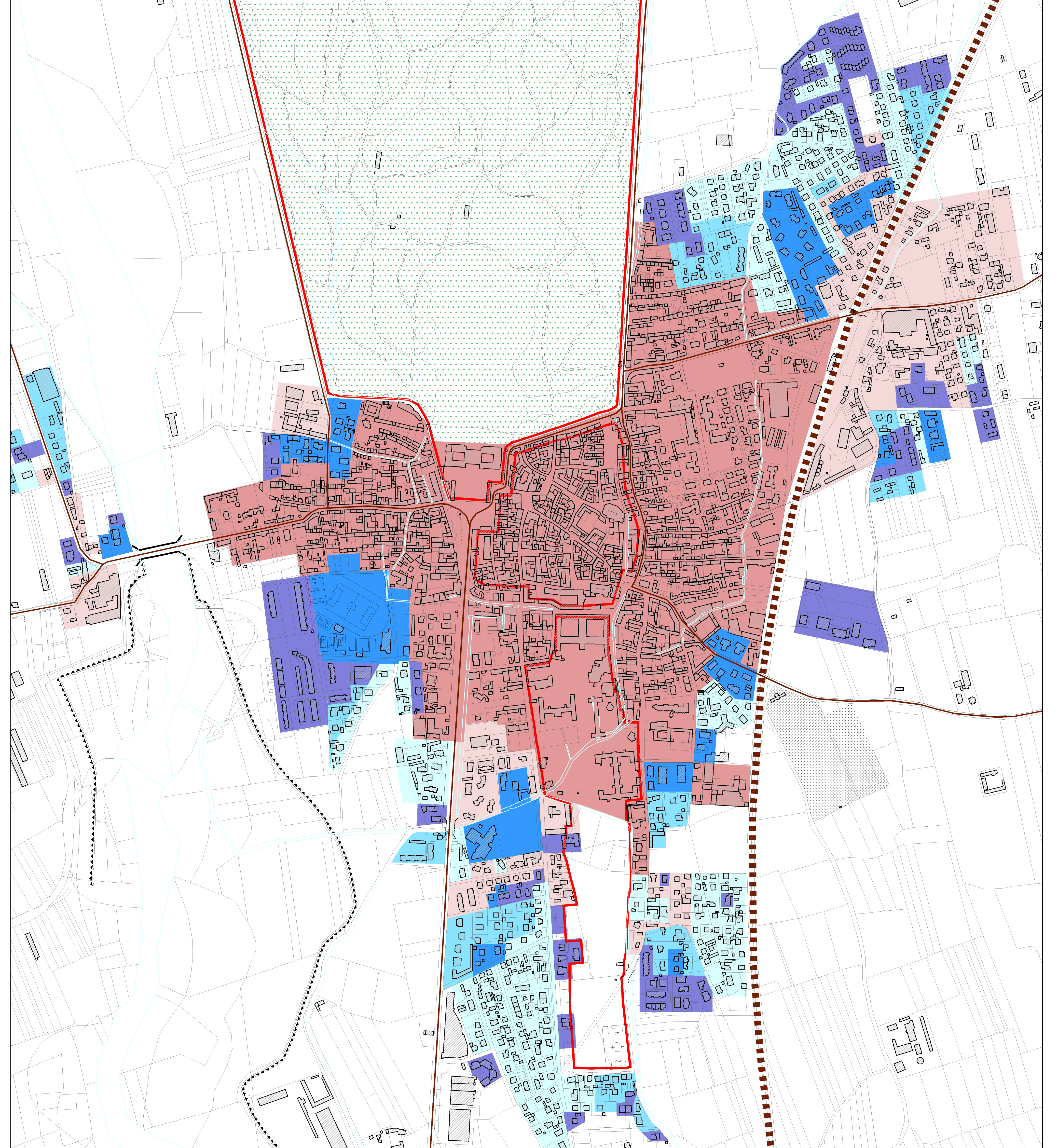
Sviluppo storico - Schema della struttura territoriale nel 1890 - scala 1:20.000



Sviluppo storico - Schema della struttura territoriale nel 1964 - scala 1:20.000



Sviluppo storico - Schema della struttura territoriale attuale - scala 1:20.000



Sviluppo urbanistico - Schema dello sviluppo territoriale in relazione alla pianificazione urbanistica storica - 1:5.000