

Progetto: STUDIO GEO B.R.
DOTT. GIORGIO PAGGI BARELLA
10128 Racconigi (C.N.) - TEL. 0171/240001

Il Sindaco: Gianpiro Brunetti
L'Assessore all'Urbanistica: Giacomo Rosso
Il Segretario generale: Paolo Fiorica
Il Responsabile del Procedimento: Piergiorgio Tuninetti

aprile 2015

TAVOLA G3








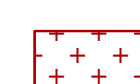
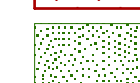






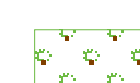









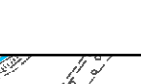
Carte della dinamica fluviale, del reticolo idrografico principale e secondario e delle opere di difesa idraulica censite

agg. elaborato: aprile 2015

aggiornamento cartografico: 1991, 1999

scala 1:10000

LEGENDA

-  confine comunale
-  alveo di piena del torrente Mata (fotointerpretato da foto aerea 2009) e dei collettori principali del reticolo idrografico secondario (il tratteggio identifica i tratti intubati)
-  alveo dei corsi d'acqua minori del reticolo idrografico secondario e dei fossi, con i relativi tratti intubati
-  bacini lacustri
-  orlo di terrazzo fluviale
-  forma di origine antropica
-  rilevato artificiale
-  cava di prestito
-  riporto e/o terrapieno
-  erosione e/o battuta di sponda in atto
-  erosione e/o battuta di sponda avvenuta in passato
-  punto e/o direzione di possibile tracimazione di sponda
-  traccia rettila di percorso abbandonato desunta da fotointerpretazione e rilievi di terreno
-  traccia rettila di percorso abbandonato tratta da cartografia storica
-  asse di depressione morfologica riconducibile ad un'antica direttrice di deflusso, ricostruito mediante elaborazione del DTM Regione Piemonte
-  area con colture ad alto fusto e/o area a bosco
-  soglia e/o traversa di derivazione
-  attraversamento della rete idrografica secondaria
-  attraversamento della rete idrografica secondaria, codice SICOD semplificato (omessa sigla rilevatore)
-  soglia, codice SICOD semplificato (omessa sigla rilevatore)
-  pennello, codice SICOD semplificato (omessa sigla rilevatore)
-  ponte, codice SICOD semplificato (omessa sigla rilevatore)
-  argine, codice SICOD semplificato (omessa sigla rilevatore)
-  scogliera, codice SICOD semplificato (omessa sigla rilevatore)
-  muro, codice SICOD semplificato (omessa sigla rilevatore)
-  difesa spondale realizzate in pali di calcstruzzo interrati (progetto approvato dal Genio Civile dopo l'1950)

